

**UCHWAŁA NR XVIII/44/16  
RADY MIEJSKIEJ W JAWORZYNIE ŚLĄSKIEJ**

z dnia 23 sierpnia 2016 r.

**w sprawie: uchwalenia miejscowego planu zagospodarowania przestrzennego wsi Witków**

Na podstawie art. 18 ust. 2 punkt 5 ustawy z dnia 8 marca 1990 r. o samorządzie gminnym (Dz. U. z 2013 r., poz. 594), art. 20 ust. 1 ustawy z dnia 27 marca 2003 r. o planowaniu i zagospodarowaniu przestrzennym (Dz. U. z 2016 r., poz. 778 z późn. zm.) oraz w związku z uchwałą nr XXX/27/09 z dnia 29 kwietnia 2009 r. w sprawie przystąpienia do sporządzenia miejscowego planu zagospodarowania przestrzennego wsi Witków w Gminie Jaworzyna Śląska, po stwierdzeniu zgodności z ustaleniami studium uwarunkowań i kierunków zagospodarowania przestrzennego Miasta i Gminy Jaworzyna Śląska zatwierdzonego uchwałą nr XXXVII/05/09 Rady Miejskiej w Jaworzynie Śląskiej z dnia 28 stycznia 2009 r. zmienionego uchwałą nr VI/19/15 Rady Miejskiej w Jaworzynie Śląskiej z dnia 19 maja 2015 r., uchwala się co następuje:

**§ 1. 1.** Uchwala się miejscowy plan zagospodarowania przestrzennego dla wsi Witków, zwany dalej planem.

2. Granice obszaru objętego planem oznaczono na rysunku planu, stanowiącym załącznik nr 1 do niniejszej uchwały.

**§ 2. 1.** Załącznikami do niniejszej uchwały są:

- 1) załącznik nr 1 – rysunek planu składający się z: arkusza "A" sporządzonego w skali 1:1 000 oraz arkusza "B" sporządzonego w skali 1:5000;
- 2) załącznik nr 2 – rozstrzygnięcie o sposobie rozpatrzenia uwag do projektu planu;
- 3) załącznik nr 3 – rozstrzygnięcie o sposobie realizacji, zapisanych w planie, inwestycji z zakresu infrastruktury technicznej, które należą do zadań własnych gminy oraz zasadach ich finansowania, zgodnie z przepisami o finansach publicznych.

2. Załączniki nr 2 i 3 nie stanowią ustaleń planu.

**§ 3. 1.** Dla poszczególnych terenów, wyznaczonych na rysunku planu liniami rozgraniczającymi, ustala się następujące przeznaczenie terenów:

- 1) MN - tereny zabudowy mieszkaniowej jednorodzinnej,
- 2) M - tereny zabudowy mieszkaniowej jednorodzinnej i usługowej,
- 3) RM - tereny zabudowy zagrodowej,
- 4) U - tereny zabudowy usługowej,
- 5) US - tereny sportowo-rekreacyjne,
- 6) KD – tereny dróg publicznych (G - klasy głównej, Z-klasy zbiorczej, D-klasy dojazdowej),
- 7) KDW - tereny dróg wewnętrznych,
- 8) ZC - teren cmentarza,
- 9) ZL - tereny lasów,
- 10) R - tereny rolne (wyłączone z zabudowy).

2. Na terenach zabudowy mieszkaniowej jednorodzinnej oznaczonych na rysunku planu symbolem A.15.MN, A.44.MN, A.17.MN, A.21.MN dopuszcza się zabudowę zagrodową z wyłączeniem gospodarstw hodowlanych powyżej 40 DJP.

3. Jeżeli ustalenia zawarte w dalszej części uchwały nie stanowią inaczej na terenach przeznaczonych pod zabudowę dopuszcza się realizację obiektów o funkcjach uzupełniających podstawowe przeznaczenie terenu takich jak budynki garażowe i gospodarcze, wiaty, obiekty małej architektury, drogi wewnętrzne, itp.

**§ 4.** Ustala się następujące zasady ochrony i kształtowania ład przestrzennego:

- 1) w granicach opracowania planu obowiązuje zakaz lokalizacji garaży blaszanych, obiektów o charakterze kontenerowym za wyjątkiem obiektów tymczasowych w rozumieniu przepisów Prawa budowlanego;
- 2) obiekty towarzyszące podstawowemu przeznaczeniu terenu takie jak garaże, budynki gospodarcze, itp. nie mogą dominować skalą ani kolorem nad budynkami funkcji podstawowej,
- 3) zakazuje się stosowania okładzin elewacyjnych z tworzyw sztucznych oraz blachy trapezowej i falistej;
- 4) zakazuje się grodzenia terenu od strony dróg publicznych przy wykorzystaniu prefabrykowanych elementów betonowych.

**§ 5.** Ustala się następujące zasady ochrony środowiska, przyrody i krajobrazu kulturowego:

- 1) w zakresie ochrony przed hałasem ustala się, iż dla poszczególnych terenów wyznaczonych liniami rozgraniczającymi i oznaczonych na rysunku planu symbolem:
  - a) "MN" obowiązują dopuszczalne poziomy hałasu jak dla terenów zabudowy mieszkaniowej jednorodzinnej,
  - b) "M" obowiązują dopuszczalne poziomy hałasu jak dla terenów zabudowy mieszkaniowo-usługowej,
  - c) "RM" obowiązują dopuszczalne poziomy hałasu jak dla terenów zabudowy zagrodowej,
  - d) "US" obowiązują dopuszczalne poziomy hałasu jak dla terenów rekreacyjno-wypoczynkowych;
- 2) uciążliwość związana z działalnością prowadzoną w obrębie poszczególnych działek nie może naruszać standardów jakościowych środowiska wynikających z przeznaczenia terenów przyległych;
- 3) zakazuje się lokalizacji przedsięwzięć mogących zawsze znacząco oddziaływać na środowisko;
- 4) nawierzchnię dróg wewnętrznych oraz innych powierzchni narażonych na zanieczyszczenie produktami pochodzenia naftowego należy zabezpieczyć przed możliwością przenikania do gruntu, wód powierzchniowych i podziemnych substancji ropopochodnych i innych substancji chemicznych;
- 5) do celów grzewczych jak i technologicznych stosować przyjazne środowisku nośniki energii;
- 6) usuwanie odpadów komunalnych rozwiązać w oparciu o gminny system gospodarki komunalnej;
- 7) usuwanie odpadów wytworzonych w wyniku prowadzenia działalności produkcyjnej i usługowej należy rozwiązać w trybie przepisów szczególnych.

**§ 6.** Ustala się następujące zasady ochrony dziedzictwa kulturowego i zabytków oraz dóbr kultury współczesnej:

- 1) w granicach planu znajdują się objęte ochroną obszary i obiekty, figuruje w wykazie zabytków Gminy Jaworzyna Śląska, dla których:
  - a) nakazuje się zachowanie bryły, geometrii i kształtu dachu wraz z kolorystyką i rodzajem pokrycia, historyczną kompozycją i wystrojem elewacji, a w przypadku zniszczenia nakazuje się odtworzenie historycznego detalu architektonicznego oraz historycznego pokrycia dachowego;
  - b) nakazuje się zachowanie kształtu, rozmieszczenia oraz wielkości otworów zgodnie z historycznym wizerunkiem budynku, utrzymanie a w przypadku zniszczenia odtworzenie kształtu oryginalnej stolarki okiennej;
  - c) dopuszcza się wykonanie nowych otworów pod warunkiem ich zharmonizowania z zabytkową elewacją budynku;
  - d) dopuszcza się montaż instalacji technicznych oraz reklam z uwzględnieniem zabytkowego charakteru obiektu;

- e) zakazuje się przebudowy budynków sprzecznej z ich pierwotnym kształtem i charakterem, w tym docieplenia zewnętrznego budynków zmieniającego charakter zabytkowych elewacji, zmian proporcji otworów okiennych i drzwiowych, gzymsów, nadproży, elementów dekoracyjnych;
- 2) na obszarze planu wyznacza się strefę ochrony konserwatorskiej w granicach określonych na rysunku planu, obejmującą historyczny układ ruralistyczny wpisany do gminnej ewidencji zabytków, tożsamą ze strefą "OW" obserwacji archeologicznej, w obrębie której:
- a) ochronie podlegają zasadnicze elementy historycznego rozplanowania, tj.: układ zabudowy i dróg, podziały oraz sposób zagospodarowania nieruchomości, forma architektoniczna budynków oraz jej powiązania z zielenią i krajobrazem,
  - b) nową zabudowę dostosować należy do historycznej kompozycji przestrzennej wsi w zakresie skali, bryły i formy architektonicznej w tym kształtu i wysokości dachu wraz z kolorystyką i rodzajem pokrycia, historycznej kompozycji i wystroju elewacji wraz z kolorystyką;
  - c) dla inwestycji związanych z pracami ziemnymi wymagane jest przeprowadzenie badań archeologicznych, zgodnie z przepisami odrębnymi;
- 3) wskazuje się na rysunku planu strefę ochrony konserwatorskiej stanowisk archeologicznych, w której obowiązują zasady i warunki ochrony zgodne z przepisami odrębnymi.

**§ 7.** Ustala się następujące wymagania wynikające z potrzeb kształtowania przestrzeni publicznych:

- 1) na przestrzeń publiczną w obszarze objętym planem składają się:
- a) tereny sportowo rekreacyjne oznaczone na rysunku planu symbolem US,
  - b) tereny dróg publicznych oznaczone na rysunku planu symbolem KD(G, Z, D);
- 2) w obrębie przestrzeni publicznej ustala się:
- a) zakaz stosowania rozwiązań architektoniczno-budowlanych powodujących ograniczenie dostępności przez osoby niepełnosprawne,
  - b) zakaz lokalizacji nośników reklamowych, oraz banerów i tablic reklamowych na ogrodzeniach, za wyjątkiem tablic i szyldów informacyjnych związanych z prowadzoną w miejscu ich lokalizacji działalnością gospodarczą oraz obiektów gminnego systemu informacji wizualnej,
  - c) możliwość lokalizacji obiektów małej architektury, zgodnie z przepisami odrębnymi.

**§ 8. 1.** Dla terenów zabudowy mieszkaniowej jednorodzinnej oznaczonej na rysunku planu symbolem: A.3.MN, A.4.MN, A.7.MN, A.8.MN, A.11.MN, A.15.MN, A.17.MN, A.21.MN, A.35.MN, A.36.MN, A.38.MN, A.42.MN, A.44.MN ustala się:

- 1) zasady kształtowania zabudowy:
- a) typ zabudowy:
    - zabudowa wolnostojąca,
    - zabudowa bliźniacza;
  - b) nieprzekraczalna linia zabudowy, zgodnie z rysunkiem planu, w odległości 6 m od linii rozgraniczających tereny o różnym przeznaczeniu lub różnych sposobach zagospodarowania,
  - c) minimalna szerokość elewacji frontowej: 6 m;
  - d) maksymalna wysokość zabudowy: do 2 kondygnacji zlokalizowanych ponad poziomem terenu jednak nie więcej niż 11 m,
  - e) forma i układ dachów:
    - dach mansardowy,
    - dach stromy dwu lub wielospadowy o symetrycznym nachyleniu głównych połaci dachowych od 30° do 45° ,

- dopuszcza się wzbogacenie formy dachu poprzez wprowadzenie świetlików, lukarn i naczółków,
- pokrycie dachu ceramiczne lub innym materiałem o fakturze i kolorze imitującym pokrycie ceramiczne,
- układ głównej kalenicy prostopadły lub równoległy do jednej bocznych granic działki;

2) wskaźniki zagospodarowania terenu:

- a) maksymalna intensywność zabudowy jako wskaźnik powierzchni całkowitej zabudowy w odniesieniu do powierzchni działki budowlanej: 0,6,
- b) minimalna intensywność zabudowy jako wskaźnik powierzchni całkowitej zabudowy w odniesieniu do powierzchni działki budowlanej: 0,1,
- c) minimalny udział procentowy powierzchni biologicznie czynnej w odniesieniu do powierzchni działki budowlanej: 35 %,
- d) minimalna liczba miejsc do parkowania i sposób ich realizacji zgodnie z § 12 ust. 1 pkt 5 lit. a).

2. Dla terenów zabudowy mieszkaniowej jednorodzinnej oznaczonej na rysunku planu symbolem A.24.MN, A.31.MN ustala się:

1) zasady kształtowania zabudowy:

- a) typ zabudowy:
  - zabudowa wolnostojąca,
  - zabudowa bliźniacza;
- b) nieprzekraczalna linia zabudowy zgodnie z rysunkiem planu w odległości od linii rozgraniczających tereny o różnym przeznaczeniu lub różnych sposobach zagospodarowania:
  - 6 m na terenie A.24.MN,
  - 8 m na terenie A.31.MN;
- c) minimalna szerokość elewacji frontowej: 6 m;
- d) maksymalna wysokość zabudowy: do 2 kondygnacji zlokalizowanych ponad poziomem terenu jednak nie więcej niż 10 m,
- e) forma i układ dachów:
  - dach mansardowy,
  - dach stromy dwu lub wielospadowy o symetrycznym nachyleniu głównych połaci dachowych od 30° do 45°,
  - dopuszcza się wzbogacenie formy dachu poprzez wprowadzenie świetlików, lukarn i naczółków,
  - dopuszcza się zastosowanie stropodachu w formie tarasu o powierzchni nie przekraczającej 20% powierzchni zabudowy budynku,
  - pokrycie dachu ceramiczne lub innym materiałem o fakturze i kolorze imitującym pokrycie ceramiczne,
  - układ głównej kalenicy prostopadły lub równoległy do nieprzekraczalnej linii zabudowy z tolerancją 10°;

2) wskaźniki zagospodarowania terenu:

- a) maksymalna intensywność zabudowy jako wskaźnik powierzchni całkowitej zabudowy w odniesieniu do powierzchni działki budowlanej: 0,4,
- b) minimalna intensywność zabudowy jako wskaźnik powierzchni całkowitej zabudowy w odniesieniu do powierzchni działki budowlanej: 0,1,



c) minimalny udział procentowy powierzchni biologicznie czynnej w odniesieniu do powierzchni działki budowlanej: 30 %,

d) minimalna liczba miejsc do parkowania i sposób ich realizacji zgodnie z § 12 ust1. pkt 5 lit. a).

3. Dla terenów zabudowy mieszkaniowej i usługowej oznaczonej na rysunku planu symbolem A.1.M ustala się:

1) zasady kształtowania zabudowy:

a) nieprzekraczalna linia zabudowy, zgodnie z rysunkiem planu, w odległości 6 m od linii rozgraniczających tereny o różnym przeznaczeniu lub różnych sposobach zagospodarowania,

b) minimalna szerokość elewacji frontowej: 6 m;

c) maksymalna wysokość zabudowy: do 2 kondygnacji zlokalizowanych ponad poziomem terenu jednak nie więcej niż 10 m,

d) forma i układ dachów:

- stropodach,

- dach stromy dwu lub wielospadowy o symetrycznym nachyleniu głównych połaci dachowych; dopuszcza się wzbogacenie formy dachu poprzez wprowadzenie świetlików, lukarn i naczółków,

- pokrycie dachu stromego - ceramiczne lub innym materiałem o fakturze i kolorze imitującym pokrycie ceramiczne,

- układ głównej kalenicy prostopadły lub równoległy do nieprzekraczalnej linii zabudowy z tolerancją 10°;

2) wskaźniki zagospodarowania terenu:

a) maksymalna intensywność zabudowy jako wskaźnik powierzchni całkowitej zabudowy w odniesieniu do powierzchni działki budowlanej: 0,6,

b) minimalna intensywność zabudowy jako wskaźnik powierzchni całkowitej zabudowy w odniesieniu do powierzchni działki budowlanej: 0,1,

c) minimalny udział procentowy powierzchni biologicznie czynnej w odniesieniu do powierzchni działki budowlanej: 30 %,

d) minimalna liczba miejsc do parkowania i sposób ich realizacji zgodnie z § 12 ust1. pkt 5 lit. a) i b).

4. Dla terenów zabudowy zagrodowej oznaczonej na rysunku planu symbolem: A.2.RM, A.6.RM, A.6.1.RM, A.10.RM, A.10.RM, A.13.RM, A.16.RM, A.18.RM, A.32.RM, A.34.RM, A.34.1.RM, A.37.RM, ustala się:

1) zasady kształtowania zabudowy:

a) nieprzekraczalna linia zabudowy, zgodnie z rysunkiem planu, w odległości 6 m od linii rozgraniczających tereny o różnym przeznaczeniu lub różnych sposobach zagospodarowania,

b) minimalna szerokość elewacji frontowej: 6 m;

c) maksymalna wysokość zabudowy: do 2 kondygnacji zlokalizowanych ponad poziomem terenu jednak nie więcej niż 11 m,

d) forma i układ dachów:

- dach mansardowy,

- dach stromy dwu lub wielospadowy o symetrycznym nachyleniu głównych połaci dachowych od 30° do 45°,

- dopuszcza się wzbogacenie formy dachu poprzez wprowadzenie świetlików, lukarn i naczółków,

- pokrycie dachu ceramiczne lub innym materiałem o fakturze i kolorze imitującym pokrycie ceramiczne,

- układ głównej kalenicy prostopadły lub równoległy do jednej bocznych granic działki;

2) wskaźniki zagospodarowania terenu:

- a) maksymalna intensywność zabudowy jako wskaźnik powierzchni całkowitej zabudowy w odniesieniu do powierzchni działki budowlanej: 0,6,
- b) minimalna intensywność zabudowy jako wskaźnik powierzchni całkowitej zabudowy w odniesieniu do powierzchni działki budowlanej: 0,1,
- c) minimalny udział procentowy powierzchni biologicznie czynnej w odniesieniu do powierzchni działki budowlanej: 35 % ,
- d) minimalna liczba miejsc do parkowania i sposób ich realizacji zgodnie z § 12 ust. 1 pkt 5 lit. a).

5. Dla terenów sportu i rekreacji usługowej oznaczonych na rysunku planu symbolem A.43.US ustala się:

1) zasady kształtowania zabudowy:

- a) nieprzekraczalna linia zabudowy, zgodnie z rysunkiem planu, w odległości 6 m od linii rozgraniczających tereny o różnym przeznaczeniu lub różnych sposobach zagospodarowania,
- b) minimalna szerokość elewacji frontowej: nie ustala się;
- c) maksymalna wysokość zabudowy: 1 kondygnacja zlokalizowana ponad poziomem terenu jednak nie więcej niż 7 m,
- d) forma i układ dachów:
  - dach stromy dwu lub wielospadowy o symetrycznym nachyleniu głównych połaci dachowych,
  - dopuszcza się wzbogacenie formy dachu poprzez wprowadzenie świetlików, lukarn i naczółków,
  - pokrycie dachu ceramiczne lub innym materiałem o fakturze i kolorze imitującym pokrycie ceramiczne,
  - układ głównej kalenicy prostopadły lub równoległy do nieprzekraczalnej linii zabudowy z tolerancją 10°;

2) wskaźniki zagospodarowania terenu:

- a) maksymalna intensywność zabudowy jako wskaźnik powierzchni całkowitej zabudowy w odniesieniu do powierzchni działki budowlanej: 0,25,
- b) minimalna intensywność zabudowy jako wskaźnik powierzchni całkowitej zabudowy w odniesieniu do powierzchni działki budowlanej: nie określa się,
- c) minimalny udział procentowy powierzchni biologicznie czynnej w odniesieniu do powierzchni działki budowlanej: 70 % ,
- d) minimalna liczba miejsc do parkowania i sposób ich realizacji zgodnie z § 12 ust1. pkt 5 lit. b).

6. Dla terenów zabudowy usługowej oznaczonych na rysunku planu symbolem A.25.U, A.27.U, A.29.U, ustala się:

1) zasady kształtowania zabudowy:

- a) minimalna szerokość elewacji frontowej: nie określa się;
- b) maksymalna wysokość zabudowy: do 2 kondygnacji zlokalizowanych ponad poziomem terenu jednak nie więcej niż 12 m,
- c) forma i układ dachów:
  - stropodach, dach stromy dwu lub wielospadowy o symetrycznym nachyleniu głównych połaci dachowych,
  - dopuszcza się wzbogacenie formy dachu poprzez wprowadzenie świetlików, lukarn i naczółków,

- pokrycie dachów stromych - ceramiczne lub innym materiałem o fakturze i kolorze imitującym pokrycie ceramiczne,
- układ głównej kalenicy prostopadły lub równoległy do nieprzekraczalnej linii zabudowy z tolerancją 15°,

d) nieprzekraczalna linia zabudowy w odległości 40 m od linii rozgraniczającej drogi klasy głównej (KDG) oraz w odległości 6 m od strony pozostałych dróg wyznaczonych na rysunku planu liniami rozgraniczającymi;

2) wskaźniki zagospodarowania terenu:

- a) maksymalna intensywność zabudowy jako wskaźnik powierzchni całkowitej zabudowy w odniesieniu do powierzchni działki budowlanej: 0,6,
- b) minimalna intensywność zabudowy jako wskaźnik powierzchni całkowitej zabudowy w odniesieniu do powierzchni działki budowlanej: 0,1,
- c) minimalny udział procentowy powierzchni biologicznie czynnej w odniesieniu do powierzchni działki budowlanej: 25 % ,
- d) minimalna liczba miejsc do parkowania i sposób ich realizacji zgodnie z § 12 ust1. pkt 5 lit. b).

7. Dla terenów zabudowy usługowej oznaczonych na rysunku planu symbolem A.14.U, ustala się:

1) zasady kształtowania zabudowy:

- a) minimalna szerokość elewacji frontowej: nie określa się;
- b) maksymalna wysokość zabudowy: do 2 kondygnacji zlokalizowanych ponad poziomem terenu jednak nie więcej niż 12 m,
- c) forma i układ dachów: nie ustala się,
- d) nieprzekraczalna linia zabudowy w odległości 6 m od linii rozgraniczającej drogi klasy zbiorczej (KDZ),
- e) wyznaczonych na rysunku planu liniami rozgraniczającymi;

2) wskaźniki zagospodarowania terenu:

- a) maksymalna intensywność zabudowy jako wskaźnik powierzchni całkowitej zabudowy w odniesieniu do powierzchni działki budowlanej: 0,8,
- b) minimalna intensywność zabudowy jako wskaźnik powierzchni całkowitej zabudowy w odniesieniu do powierzchni działki budowlanej: nie ustala się,
- c) minimalny udział procentowy powierzchni biologicznie czynnej w odniesieniu do powierzchni działki budowlanej: 15 %,
- d) minimalna liczba miejsc do parkowania i sposób ich realizacji zgodnie z § 12 ust1. pkt 5 lit. b).

8. Dla terenów zabudowy usługowej oznaczonych na rysunku planu symbolem A.12.U ustala się zakaz budowy nowych obiektów kubaturowych.

9. Ustala się zakaz zabudowy dla:

- 1) terenów rolnych oznaczonych na rysunku planu symbolem R;
- 2) terenów lasów oznaczonych na rysunku planu symbolem ZL,

zakaz zabudowy nie wyklucza realizacji urządzeń melioracji wodnych, przeciwpowodziowych i przeciwpożarowych, a także dróg dojazdowych do gruntów rolnych.

10. Dla terenu cmentarza oznaczonego na rysunku planu symbolem A.23.ZC:

- 1) nakazuje się fizyczne odgródkowanie terenu od terenów przyległych;
- 2) dopuszcza się lokalizację obiektów małej architektury i urządzeń związanych z obsługą cmentarza.

**§ 9.1.** Tereny objęte planem częściowo znajdują się w obszarze, na którym prawdopodobieństwo wystąpienia powodzi jest średnie i wynosi raz na 100 lat (Q1%) oraz w obszarze, na którym prawdopodobieństwo wystąpienia powodzi jest niskie i wynosi raz na 500 lat (Q0,2%).

2. Obszar, na którym prawdopodobieństwo wystąpienia powodzi jest średnie (Q1%) stanowi obszar szczególnego zagrożenia powodzią, na którym obowiązują zakazy w zagospodarowaniu terenów wynikające z przepisów odrębnych w zakresie Prawa wodnego.

3. Zasięg obszaru, o których mowa w ust. 1 określa rysunek planu.

4. Na obszarze planu występuje złożo kopaliny pospolitej, o udokumentowanych zasobach, podlegające ochronie na podstawie przepisów o ochronie środowiska i Prawa geologicznego i górniczego.

5. Na obszarze objętym planem nie występują:

- 1) tereny górnicze;
- 2) tereny zagrożone osuwaniem się mas ziemnych.

**§ 10.** Szczegółowe zasady i warunki scalania i podziału nieruchomości objętych planem:

- 1) nie ustala się granic obszarów wymagających scaleń i podziałów nieruchomości;
- 2) kąt położenia granic działki w stosunku do pasa drogowego przyjąć w przedziale od 75° do 105°;
- 3) front działek wydzielonych pod zabudowę wolno stojącą nie może być mniejszy niż 16 metrów;
- 4) minimalna powierzchnia działki nie może być mniejsza niż 0,08 ha;
- 5) ograniczenie wskazane w pkt 3 i pkt 4 nie dotyczą inwestycji z zakresu infrastruktury technicznej i drogowej.

**§ 11.** Ustala się szczególne warunki zagospodarowania terenów oraz ograniczenia w ich użytkowaniu, w tym zakaz zabudowy:

- 1) ustala się obszar pasa technologicznego istniejącej przesyłowej, napowietrznej linii elektroenergetycznej 400 kV o szerokości po 35 m od osi linii, w którym:
  - a) dopuszcza się natężenie pola elektrycznego powyżej 1 kV/m,
  - b) zakazuje się nasadzeń drzew i krzewów o wysokości powyżej 3 m,
  - c) zakazuje się tworzenia hałd, nasypów,
  - d) ustala się obowiązek zapewnienia operatorowi sieci dojazdu i dostępu do przewodów i słupów nośnych linii;
- 2) ograniczenia wiążące się z pasem technologicznym linii elektroenergetycznej, o której mowa w pkt 1, przestają obowiązywać po likwidacji linii;
- 3) w granicach strefy ochrony sanitarnej od cmentarza, wskazanej na rysunku planu, obowiązuje zakaz lokalizacji budynków mieszkalnych, zakładów produkujących, przechowujących lub wprowadzających do obrotu artykuły żywności;
- 4) obszar ochrony stanowiska archeologicznego wyłącza się spod zalesień.

**§ 12. 1.** Zasady modernizacji, rozbudowy i budowy systemów komunikacji:

- 1) obsługę komunikacyjną prowadzić z wykorzystaniem istniejących dróg publicznych oraz dróg wewnętrznych;
- 2) w przypadku gdy nieruchomość graniczy z więcej niż jedną drogą, obsługę komunikacyjną prowadzić z drogi o niższej klasie funkcjonalnej;
- 3) dla terenów dróg publicznych ustala się:
  - a) dla drogi klasy głównej oznaczonej na rysunku planu symbolem A.40.KDG, B.2KDG, B.10KDG obowiązuje:

- szerokość w liniach rozgraniczających od 15 m do 35 m zgodnie z rysunkiem planu – w istniejących granicach geodezyjnych pasa drogowego,
  - dopuszcza się lokalizację obiektów i urządzeń służących obsłudze komunikacji zbiorowej zgodnie z przepisami o drogach publicznych,
  - dopuszcza się lokalizację ścieżki rowerowej zgodnie z przepisami o drogach publicznych;
- b) dla drogi klasy zbiorczej oznaczonej na rysunku planu symbolem A.20.KDZ, obowiązuje:
- szerokość w liniach rozgraniczających od 7 do 14 m zgodnie z rysunkiem planu – w istniejących granicach geodezyjnych pasa drogowego,
  - dopuszcza się lokalizację obiektów i urządzeń służących obsłudze komunikacji zbiorowej zgodnie z przepisami o drogach publicznych;
- c) dla drogi klasy dojazdowej oznaczonej na rysunku planu symbolem A.9.KDD, A.22.KDD, A.26.KDD, B.6KDD obowiązuje:
- szerokość w liniach rozgraniczających od 10 m do 12 m zgodnie z rysunkiem planu,
  - dopuszcza się lokalizację ścieżki rowerowej zgodnie z przepisami o drogach publicznych;
- 4) dla terenów dróg wewnętrznych ustala się:
- a) szerokość w liniach rozgraniczających od 6 m do 10 m zgodnie z rysunkiem planu,
  - b) dopuszcza się wydzielenie pasa gruntu z przeznaczeniem pod drogę wewnętrzną o przebiegu nie ustalonym liniami rozgraniczającymi na rysunku planu, pod następującymi warunkami:
    - minimalna szerokość drogi na terenach przeznaczonych pod zabudowę - 8 m,
    - wyznaczenie drogi wewnętrznej nie mającej dwustronnego połączenia z układem dróg istniejących wymaga wyznaczenia placu do zawracania pojazdów;
- 5) dla nowo projektowanych obiektów miejsca parkingowe dla samochodów osobowych realizować w granicach działki jako miejsca postojowe na parkingach terenowych lub stanowiska postojowe w garażach, przy zachowaniu następujących wskaźników:
- a) dla zabudowy mieszkaniowej – 2 miejsca/1 mieszkanie,
  - b) dla zabudowy usługowej – 1 miejsce/40 m<sup>2</sup> powierzchni użytkowej lub 1 miejsce/4 zatrudnionych;
- 6) minimalna liczba miejsc przeznaczonych na parkowanie pojazdów wyposażonych w kartę parkingową – zgodnie z przepisami odrębnymi.

## 2. Ustala się zasady modernizacji, rozbudowy i budowy infrastruktury technicznej:

- 1) zakresie zaopatrzenia w wodę przyjmuje się zasadę zbiorowego zaopatrzenia w wodę do celów socjalno-bytowych z gminnego systemu wodociągowego; w odległości większej niż 150 m od granic cmentarza dopuszcza się zastosowanie indywidualnych źródeł zaopatrzenia w wodę;
- 2) w zakresie odprowadzania ścieków przyjmuje się zasadę wyposażenia obszarów objętych planem w system kanalizacji sanitarnej, dopuszcza się zastosowanie indywidualnych systemów oczyszczania ścieków zgodnie z przepisami szczególnymi;
- 3) w zakresie odprowadzenia wód opadowych (roztopowych):
  - a) przyjmuje się zasadę wyposażenia obszarów objętych planem w gminną sieć kanalizacji deszczowej,
  - b) dopuszcza się odprowadzenie wód opadowych do istniejących cieków wodnych lub zastosowanie rozwiązań indywidualnych służących zatrzymaniu wód w granicach terenu, do którego inwestor posiada tytuł prawny - zgodnie z przepisami odrębnymi;
- 4) w zakresie zaopatrzenia w gaz dopuszcza się realizację infrastruktury pozwalającej na zaopatrzenie w gaz sieciowy oraz stosowanie indywidualnych źródeł zasilania;
- 5) w zakresie elektroenergetyki:

- a) zasilanie w energię elektryczną z istniejących i planowanych sieci rozdzielczych średniego i niskiego napięcia,
- b) modernizacja i rozbudowa sieci na terenach przeznaczonych pod zabudowę w postaci kabla ziemnego.

**§ 13.** Ustala się stawkę procentową służącą ustaleniu opłaty, o której mowa w art. 36 ust. 4 ustawy z dnia 27 marca 2003 r. o planowaniu i zagospodarowaniu przestrzennym, w wysokości 30 %.

**§ 14.** Wykonanie niniejszej uchwały powierza się Burmistrzowi Jaworzyny Śląskiej.

**§ 15.** Uchwała wchodzi w życie po upływie 30 dni od daty ogłoszenia w Dzienniku Urzędowym Województwa Dolnośląskiego.

Przewodniczący Rady  
Miejskiej

**Artur Nazimek**

## Uzasadnienie

Do opracowania projektu zmiany miejscowego planu zagospodarowania przestrzennego przystąpiono na podstawie uchwały nr XXX/27/09 z dnia 29 kwietnia 2009 r. w sprawie przystąpienia do sporządzenia miejscowego planu zagospodarowania przestrzennego dla wsi Witków. Przystąpienie do sporządzenia planu podyktowane było potrzebą stworzenia podstaw prawnych, o charakterze miejscowym niezbędnych do prawidłowego zagospodarowania terenów, chroniącego ekonomiczne, kulturowe, przyrodniczo-krajobrazowe i estetyczne walory przestrzenne terenów położonych w granicach ewidencyjnych obrębu Witków.

W myśl art. 15. 1. ustawy o planowaniu i zagospodarowaniu przestrzennym projekt planu miejscowego został sporządzony zgodnie z zapisami studium oraz z przepisami odrębnymi, odnoszącymi się do obszaru objętego planem, zawiera część tekstową i graficzną. Poniżej zamieszczono informację o sposobie realizacji wymogów wynikających z art. 1 ust. 2–4 ustawy o planowaniu i zagospodarowaniu przestrzennym (uopizp), zgodności z wynikami analizy, o której mowa w art. 32 ust. 1, wraz datą uchwały rady gminy, o której mowa w art. 32 ust. 2, a także o wpływie na finanse publiczne, w tym budżet gminy.

### **1. Sposób realizacji wymogów wynikających z art. 1 ust. 2 ustawy o planowaniu i zagospodarowaniu przestrzennym (uopizp).**

- 1) **Wymagania ładu przestrzennego, w tym urbanistyki i architektury** – wymagania ładu przestrzennego zostały spełnione przez regulacje projektu planu dotyczące ustalenia przeznaczenia terenów, zasad zabudowy i kształtowania terenu, w tym w szczególności ustalenia dotyczące linii zabudowy, wysokości zabudowy i ukształtowania dachów. Ustalenia te zawarte zostały w części tekstowej i graficznej projektu planu;

Na rysunku planu określono linie rozgraniczające tereny o różnym przeznaczeniu lub różnych zasadach zagospodarowania oraz ustalono nieprzekraczalne linie zabudowy; Dobór przeznaczenia dla poszczególnych terenów ustalonych w planie, został dokonany na podstawie analizy stanu istniejącego i ustaleń Studium uwarunkowań i kierunków zagospodarowania.

- 2) **Walory architektonicznych i krajobrazowych** – zostało spełnione przez ustalenia planu. Projekt planu wprowadza regulacje dotyczące nowych obiektów architektonicznych w taki sposób, aby korespondowały one z historycznie wykształconym typem zabudowy na terenie Gminy Jaworzyna Śląska. Jednocześnie wprowadzono zakaz zabudowy na terenach rolnych, co pozwoli na ograniczenie rozpraszania zabudowy i utrzymanie charakterystycznego dla wsi krajobrazu rolniczego.
- 3) **Wymagania ochrony środowiska, w tym gospodarowania wodami i ochrony gruntów rolnych i leśnych** - Wymagania w tym zakresie zostały spełnione między innymi przez wprowadzenie zasady systemowego rozwiązania gospodarki wodno-ściekowej, wskazanie terenów wymagających ochrony przed hałasem, ustalenie wskaźników obowiązującej powierzchni biologicznie czynnej na terenach przeznaczonych pod zabudowę oraz wprowadzenie zakazu zabudowy na terenach rolniczej przestrzeni produkcyjnej.
- 4) **Wymagania ochrony dziedzictwa kulturowego i zabytków oraz dóbr kultury współczesnej** - w granicach opracowania planu występują obiekty i obszary zabytkowe wymagające ochrony, dla których w tekście uchwały wprowadzono rygory ochronne uzgodnione z konserwatorem, ochroną konserwatorską objęto także stanowiska archeologiczne zlokalizowane zarówno w granicach terenów przeznaczonych pod zabudowę jak i na terenach rolnych;
- 5) **Wymagania ochrony zdrowia oraz bezpieczeństwa ludzi i mienia, a także potrzeby osób niepełnosprawnych** – zostało spełnione w szczególności poprzez odpowiednią kwalifikację terenów przeznaczonych pod zabudowę zgodnie z przepisami dotyczącymi ochrony środowiska, w zakresie ochrony przed hałasem, ustalenie obowiązku stosowania prośrodowiskowych nośników energii cieplnej, optymalizację układu komunikacyjnego, wprowadzenie zakazu stosowania rozwiązań architektoniczno-budowlanych powodujących ograniczenie dostępności przez osoby niepełnosprawne, a także poprzez zapewnienie w planie stanowisk postojowych dla pojazdów zaopatrzonych w kartę parkingową;
- 6) **Walory ekonomiczne przestrzeni** – zostało spełnione w szczególności poprzez przeznaczenie terenów pod zabudowę, zgodnie z ustaleniami obowiązującego studium uwarunkowań i kierunków

zagospodarowania przestrzennego i ustalenie parametrów zabudowy racjonalnych z punktu widzenia przyszłego wykorzystania terenu. Wyważenia również wymagało rozplanowanie zabudowy w stosunku do układu komunikacyjnego, co było podstawą przystąpienia do sporządzenia planu.

- 7) **Prawo własności** – ustalone w planie linie rozgraniczające tereny o różnym przeznaczeniu lub różnych zasadach zagospodarowania zostały ustalone z największym możliwym poszanowaniem i uwzględnieniem istniejących podziałów geodezyjnych i własności;
- 8) **Potrzeby obronności i bezpieczeństwa państwa** – poprzez uzyskanie uzgodnienia od właściwych organów wojskowych, ochrony granic oraz bezpieczeństwa państwa wskazującego na zgodność zapisów planu z właściwością rzeczową organów;
- 9) **Potrzeby interesu publicznego** – zgodnie z zebranymi wnioskami odpowiedzialnych instytucji w obszarze planu nie występują tereny niezbędne do realizacji szczegółowych celów publicznych rządowych i samorządu województwa, w obszarze planu dopuszcza jednak się realizację celów publicznych o znaczeniu lokalnym;
- 10) **Potrzeby w zakresie rozwoju infrastruktury technicznej, w szczególności sieci szerokopasmowych** – W planie nie wprowadzono ograniczeń dotyczących inwestycji mających na celu rozwój sieci szerokopasmowej, tak aby inwestycje te mogły być realizowane, zgodnie z przepisami odrębnymi, jednocześnie niezależnie od przeznaczenia terenu, w całym obszarze objętym planem, dopuszczona realizacja obiektów i urządzeń oraz sieci infrastruktury technicznej, pod warunkiem, że nie ograniczą one możliwości wykorzystania terenu w sposób określony w planie;
- 11) **Zapewnienie udziału społeczeństwa w pracach nad miejscowym planem zagospodarowania przestrzennego, w tym przy użyciu środków komunikacji elektronicznej** – zostało spełnione poprzez zapewnienie możliwości składania wniosków do projektu planu miejscowego w odpowiedzi na ogłoszenie/obwieszczenie, które zostało umieszczone również na stronie internetowej urzędu gminy, o przystąpieniu do sporządzenia w/w projektu planu miejscowego w trybie art. 17 ust. 1 ustawy o planowaniu i zagospodarowaniu przestrzennym. Po przygotowaniu projektu planu miejscowego i jego uzgodnieniu zapewniono ponownie możliwość udziału społeczeństwa w przygotowaniu planu miejscowego:
  - poprzez zamieszczenie ogłoszenia o wyłożeniu projektu miejscowego planu do publicznego wglądu w prasie lokalnej, oraz na stronie internetowej urzędu gminy,
  - organizację i przeprowadzenie dyskusji publicznej;
- 12) **Zachowanie jawności i przejrzystości procedur planistycznych** – zostało spełnione poprzez stałą dostępność materiałów planistycznych oraz dokumentowanie wszystkich czynności prowadzonych w trakcie procedury sporządzenia projektu planu miejscowego. Cała dokumentacja planistyczna wykonana w trakcie opracowania projektu planu miejscowego zostanie również przekazana do organu nadzorczego wojewody, w celu sprawdzenia poprawności przeprowadzenia procedury opracowania planu miejscowego;
- 13) **Potrzeby zapewnienia odpowiedniej ilości i jakości wody, do celów zaopatrzenia ludności** – wprowadzenie nowych terenów przeznaczonych pod zabudowę stanowi dopełnienie istniejącej jednostki osadniczej, wyposażonej w sieć wodociągową, która po rozbudowie zaspokoi potrzeby w zakresie zaopatrzenia w wodę;

## **2. Sposób realizacji wymogów wynikających z art. 1 ust. 3 ustawy o planowaniu i zagospodarowaniu przestrzennym (uopizp).**

W trakcie sporządzania projektu planu zagwarantowano udział społeczeństwa w procedurze poprzez umożliwienie składania wniosków i uwag do projektu planu miejscowego oraz udział w dyskusji publicznej na temat przyjętych rozwiązań. Na potrzeby opracowanego projektu planu została przygotowana prognoza skutków finansowych uchwalenia planu miejscowego, w której dokonano oceny wpływu przyjęcia planu na dochody i wydatki gminy. Prognoza została opracowana zgodnie z §11 rozporządzenia Ministra Infrastruktury z dnia 26 sierpnia 2003 roku w sprawie wymaganego zakresu projektu miejscowego planu zagospodarowania przestrzennego. Przygotowana została również prognoza oddziaływania planu na środowisko, w której zgodnie z wymogami i zakresem określonym w obowiązujących przepisach prawa dokonano oceny wpływu planu na środowisko. Jej zakres został uzgodniony z odpowiednimi instytucjami,



a ostatecznie prognoza poddana była publicznej weryfikacji w trakcie wyłożenia projektu planu miejscowego do publicznego wglądu.

### **3. Spełnienie wymogów określonych w art. 1 ust. 4 uopizp.**

Sytuując nową zabudowę, uwzględniono wymagania ładu przestrzennego, efektywnego gospodarowania przestrzenią oraz walory ekonomiczne przestrzeni poprzez:

- 1) **kształtowanie struktur przestrzennych przy uwzględnieniu dążenia do minimalizowania transportochłonności układu przestrzennego** - opisane ustalenia mi planu struktura funkcjonalno-przestrzenna wsi ogranicza rozpraszanie zabudowy i pozwala optymalne wykorzystanie istniejącego układu komunikacyjnego;
- 2) **lokalizowanie nowej zabudowy mieszkaniowej w sposób umożliwiający mieszkańcom wykorzystanie publicznego transportu zbiorowego jako podstawowego środka transportu** – obszar objęty opracowaniem położony jest przy skrzyżowaniu drogi wojewódzkiej nr 382 z drogą powiatową nr 2913 D, drogi te mogą być nośnikiem transportu publicznego, a odległość projektowanej zabudowy od potencjalnych przystanków transportu zbiorowego nie przekracza 500m ;
- 3) **zapewnianie rozwiązań przestrzennych, ułatwiających przemieszczanie się pieszych i rowerzystów** - w liniach rozgraniczających głównych ciągów komunikacyjnych zagwarantowano możliwość lokalizacji ścieżek rowerowych oraz ciągów pieszych zgodnie z przepisami o drogach publicznych;
- 4) **dążenie do planowania i lokalizowania nowej zabudowy zgodnie z zasadą zrównoważonego rozwoju i poszanowania ładu przestrzennego** – realizacja ustaleń planu pozwoli na zmianę przeznaczenia na cele nierolnicze gruntów o najniższej przydatności rolniczej, położonych w najbliższym sąsiedztwie lub na zapleczu terenów już zainwestowanych, wyposażonych w podstawową infrastrukturę techniczną i drogową;

### **4. Zgodność z wynikami analizy, o której mowa w art. 32 ust. 1, wraz z datą uchwały, o której mowa w art. 32 ust. 2 ustawy.**

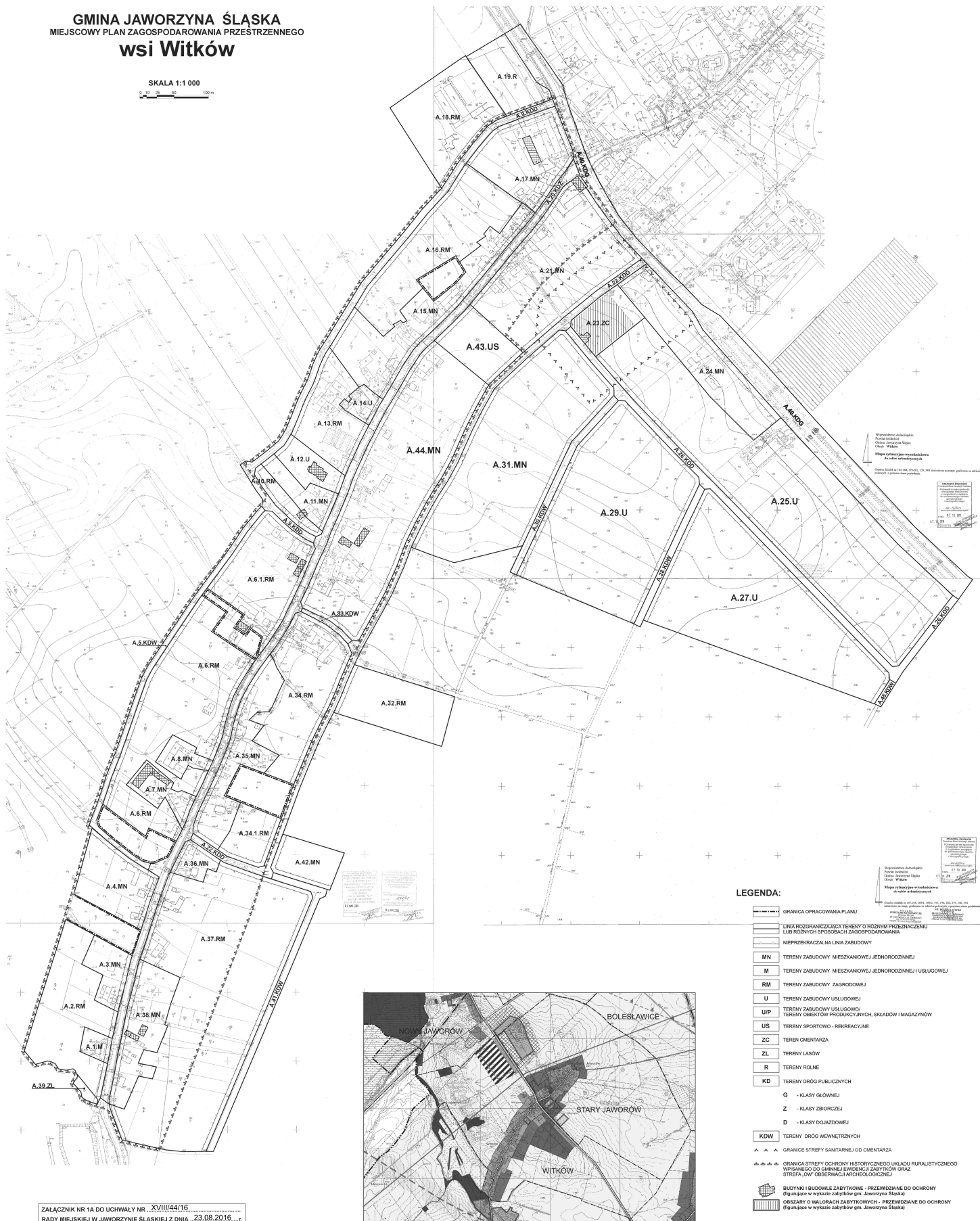
Gmina nie dysponuje analizą, o której mowa w art. 32 ust. 2, tym samym plan nie został oceniony pod kątem zgodności z wynikami tej analizy. Analiza zostanie opracowana w bieżącej kadencji.

### **5. Wpływ na finanse publiczne, w tym na budżet gminny.**

Na potrzeby projektu miejscowego planu zagospodarowania przestrzennego wsi Witków wykonano prognozę skutków finansowych uchwalenia planu miejscowego. Z dokonanej syntezy wydatków i wpływów do budżetu wynika, że przewiduje się jednorazowy przychód z tytułu renty planistycznej oraz długookresowy z podatku od nieruchomości gruntowych i od powierzchni użytkowych budynków. Przy czym należy pamiętać, że dochód z tytułu renty planistycznej jest uzależniony od wysokości stawki procentowej ustalonej w uchwale, a jeżeli właściciel gruntu nie zdecyduje się na jego sprzedaż – dochód nie wystąpi. Zakłada się, że w efekcie pełnej realizacji ustaleń planu wpływy do budżetu gminy przewyższą poniesione koszty.

**GINA JAWORZYNA ŚLĄSKA**  
**MEJSCOWY PLAN ZAGOSPODAROWANIA PRZESTRZENNEGO**  
**wsj Witków**

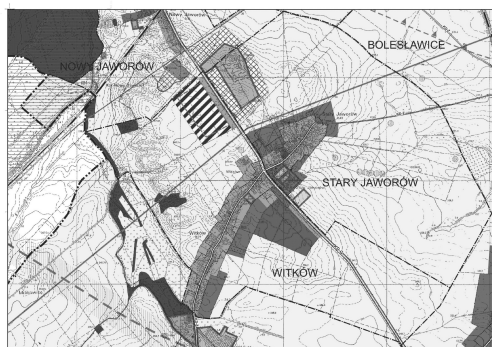
SKALA 1:1 000  
0 10 20 30 40 50 60 70 80 90 100 m



ZALĄCZNIK NR 1A DO UCHWAŁY NR XVIII/44/16  
RADY MEJSCIEJ W JAWORZYNE ŚLĄSKIEJ Z DNIA 23.08.2016...r.

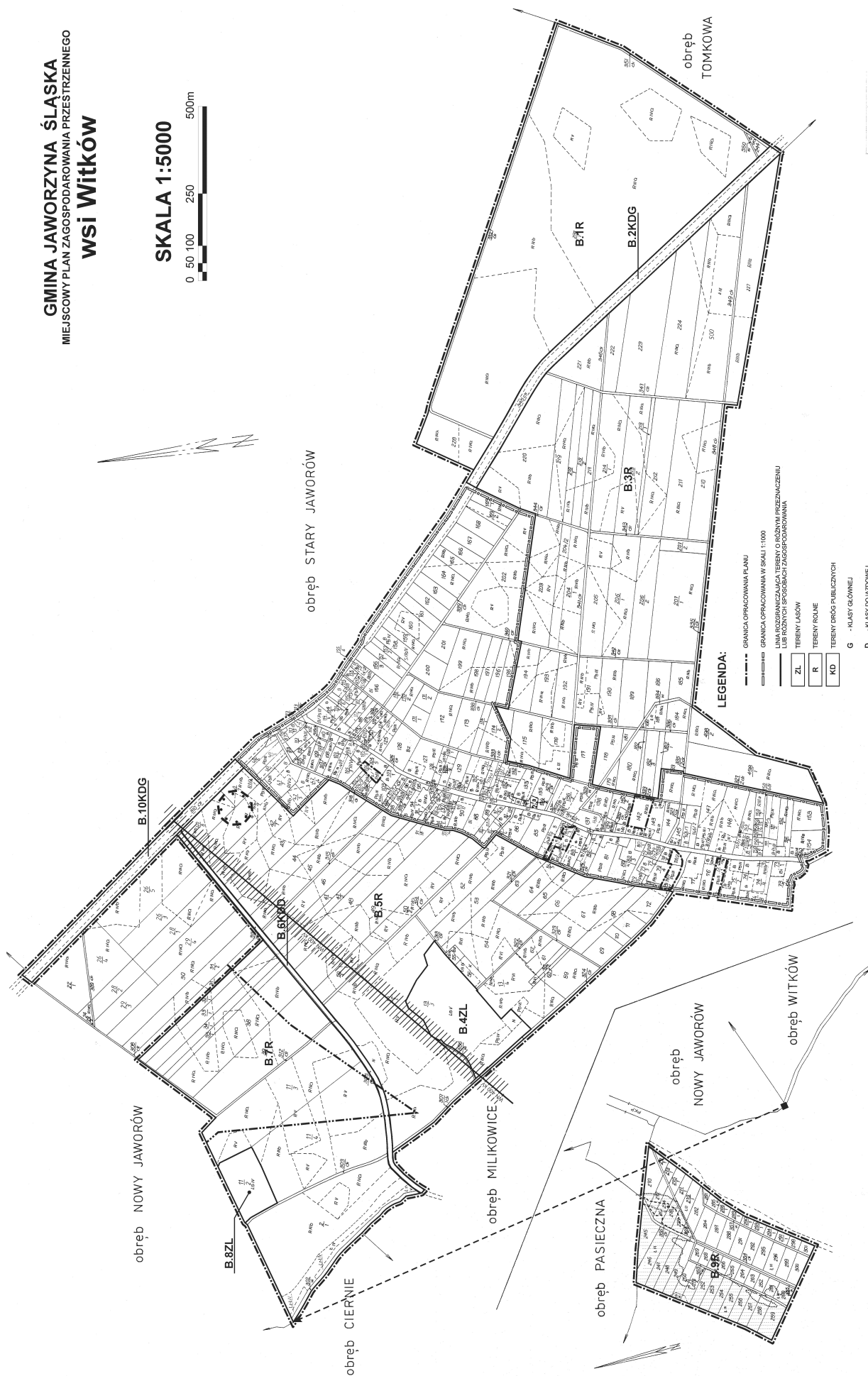
**LEGENDA:**

- GRANICA OPRACOWANIA PLANU
- LINIA ROZGRANICZAJĄCA TERENY O RÓŻNYM PRZEZNACZENIU LUB RÓŻNYCH SPOSOBACH ZAGOSPODAROWANIA
- NIERZĘKACZALNA LINIA ZABUDOWY
- MN TERENY ZABUDOWY MIESZKANOWEJ JEDNORÓDZINNEJ
- M TERENY ZABUDOWY MIESZKANOWEJ JEDNORÓDZINNEJ I USŁUGOWEJ
- RM TERENY ZABUDOWY ZAGRODOWEJ
- U TERENY ZABUDOWY USŁUGOWEJ
- UIP TERENY ZABUDOWY USŁUGOWEJ
- US TERENY GOSPODARSTWA WYPRODUNKOWYCH, SKŁADÓW I MAGAZYNÓW
- ZC TERENY OBIĘTOŚCIOWE
- ZL TERENY LASÓW
- R TERENY ROLNE
- KD TERENY DROG PUBLICZNYCH
  - G - KLASA GŁÓWNEJ
  - Z - KLASA ZBIORCZEJ
  - D - KLASA DOŁĄDZOWEJ
- KDW TERENY DROG WĘWĘTRZNYCH
- GRANICE STREPY SANITARNEJ OD OMIENTARZA
- GRANICA STREPY OCHRONY HISTORYCZNEGO UKŁADU RURALISTYCZNEGO WSPRANIEJ DO OMIENTARZA ZABYTÓW ORAZ STREFA „OW” OBSERWACJI ARCHEOLOGICZNEJ
- BUDYNKI I BUDOWLE ZABYTÓW - PRZEWIDZANE DO OCHRONY (figury w wykazie zabytków gm. Jaworzyna Śląska)
- OBZARY I WALORACH ZABYTÓW - PRZEWIDZANE DO OCHRONY (figury w wykazie zabytków gm. Jaworzyna Śląska)



**GMINA JAWORZYNA ŚLĄSKA**  
**MIEJSOWY PLAN ZAGOSPODAROWANIA PRZESTRZENNEGO**  
**Wsi Witków**

**SKALA 1:5000**



**LEGENDA:**

--- GRANICA OPRACOWANIA PLANU  
 --- GRANICA OPRACOWANIA W SKALI 1:1000  
 --- LINIA ROZGRANICZAJĄCA TERENY O RÓŻNYM PRZEZNACZENIU  
 --- LUB RÓŻNYCH SPOSOBACH ZAGOSPODAROWANIA

ZL - TERENY LASÓW

R - TERENY ROLNE

KD - TERENY DRÓG PUBLICZNYCH

G - KLASA GŁÓWNEJ

D - KLASA DOŁĄŻKOWEJ

--- OBRZĄB OCHRONY STANOWISKA NIEJĄCEGO

--- OBRZĄB SZCZEGÓLNEGO ZAGROŻENIA POWODZI

--- obszar, na którym przewidziano wyłączenie z użytkowania

--- obszar, na którym przewidziano wyłączenie z użytkowania

--- WYKAZZEGO NAPIĘCIA 40 kV (D-30)

ZALĄCZNIK NR 15 DO UCHWAŁY NR .....  
 RADA MIEJSKIEJ W JAWORZYNIE ŚLĄSKIEJ Z DNIA ... 23.08.2016 r.

--- OZNACZENIA INNE - NIE BĘDĄCE USTALENIAMI PLANU  
 --- GRANICE ZŁOŻ SUBSTANCJI NATURALNYCH  
 --- O DOKUMENTOWANYCH ZASOBACH

**Załącznik nr 2 do uchwały nr XVIII/44/16  
Rady Miejskiej w Jaworzynie Śląskiej z dnia 23 sierpnia 2016 r.**

**Rozstrzygnięcie o sposobie rozpatrzenia uwag do projektu zmiany planu.**

O wyłożeniu do publicznego wglądu projektu miejscowego planu zagospodarowania przestrzennego wsi Witków, Burmistrz ogłosił za pomocą obwieszczenia zamieszczonego w dniu 03.06.2016 r. w Biuletynie Informacji Publicznej Gminy Jaworzyna Śląska oraz na tablicy ogłoszeń Urzędu Miejskiego w Jaworzynie Śląskiej.

Wyłożenie planu ustalono na okres od 14 czerwca 2016 r. do 5 lipca 2016 r. w siedzibie Urzędu Miejskiego w Jaworzynie Śląskiej. Dyskusja publiczna odbyła się dnia w dniu 30 czerwca 2016 r. Natomiast uwagi na piśmie do projektu zmiany miejscowego planu zagospodarowania przestrzennego do Burmistrza można było składać do dnia 20 lipca 2016 r.

Zamieszczona poniżej tabela zawiera listę wniesionych uwag - nieuwzględnionych przez Burmistrza Jaworzyny Śląskiej.

Lista uwag nieuwzględnionych przez burmistrza

Lp.	Data wpływu	Nazwisko i imię, nazwa jednostki organizacyjnej zgłaszającego uwagi	Treść uwagi	Ustalenia projektu planu dla nieruchomości, której dotyczy uwaga	Wyjaśnienie
1	2	3	4	5	6
1	04.07.2016	Beata Kwiecińska	Zmiana przeznaczenia - całej dz. nr 157/1, obręb Witków - pod zabudowę mieszkaniową	A.25.U/A.24.MN	Zgodnie z art. 15. 1. ustawy o planowaniu i zagospodarowaniu przestrzennym wójt, burmistrz albo prezydent miasta sporządza projekt planu miejscowego, zawierający część tekstową i graficzną, zgodnie z zapisami studium oraz z przepisami odrębnymi. Wskazana działka w studium zakwalifikowana w części jako tereny mieszkaniowe w części zaś stanowi tereny zabudowy usługowej.

Działając na podstawie art. 20 ust. 1 ustawy o planowaniu i zagospodarowaniu przestrzennym, Rada Miejskiej w Jaworzynie Śląskiej rozstrzygając o sposobie rozpatrzenia zamieszczonej na liście uwagi postanawia nie uwzględnić jej.

**Załącznik nr 3 do uchwały nr XVIII/44/16  
Rady Miejskiej w Jaworzynie Śląskiej z dnia 23 sierpnia 2016 r.**

**Rozstrzygnięcie o sposobie realizacji, zapisanych w planie inwestycji z zakresu infrastruktury technicznej należących do zadań własnych gminy oraz zasad ich finansowania.**

Określone w planie inwestycje zaliczone w poczet zadań własnych gminy mogą być realizowane przez Gminę Jaworzyna Śląska oraz administratorów i właścicieli sieci i urządzeń infrastruktury technicznej; dopuszcza się udział osób trzecich w formie partnerstwa publiczno – prywatnego lub działających na podstawie porozumień o charakterze cywilno – prawnym. Określenie terminów realizacji zadań, nastąpi według kryteriów i zasad przyjętych przy konstruowaniu Wieloletniego Programu Inwestycyjnego.

Inwestycje realizowane mogą być etapowo, a źródłem finansowania inwestycji z zakresu infrastruktury technicznej, które należą do zadań własnych gminy będą:

- 1) budżet gminy,
- 2) środki zewnętrzne, pochodzące m.in. z :
  - a. dotacji unijnych,
  - b. dotacji samorządu województwa,
  - c. dotacji i pożyczek z funduszy celowych,
  - d. kredytów i pożyczek bankowych,
  - e. innych środków zewnętrznych