GMINA JAWORZYNA ŚLĄSKA

MIEJSCOWY PLAN ZAGOSPODAROWANIA PRZESTRZENNEGO DLA LINII 400 kV W OBRĘBACH MILIKOWICE, WITKÓW, STARY JAWORÓW, BOLESŁAWICE I NOWICE GMINA JAWORZYNA ŚLĄSKA

RYSUNEK PLANU MIEJSCOWEGO

SKALA 1:2 000

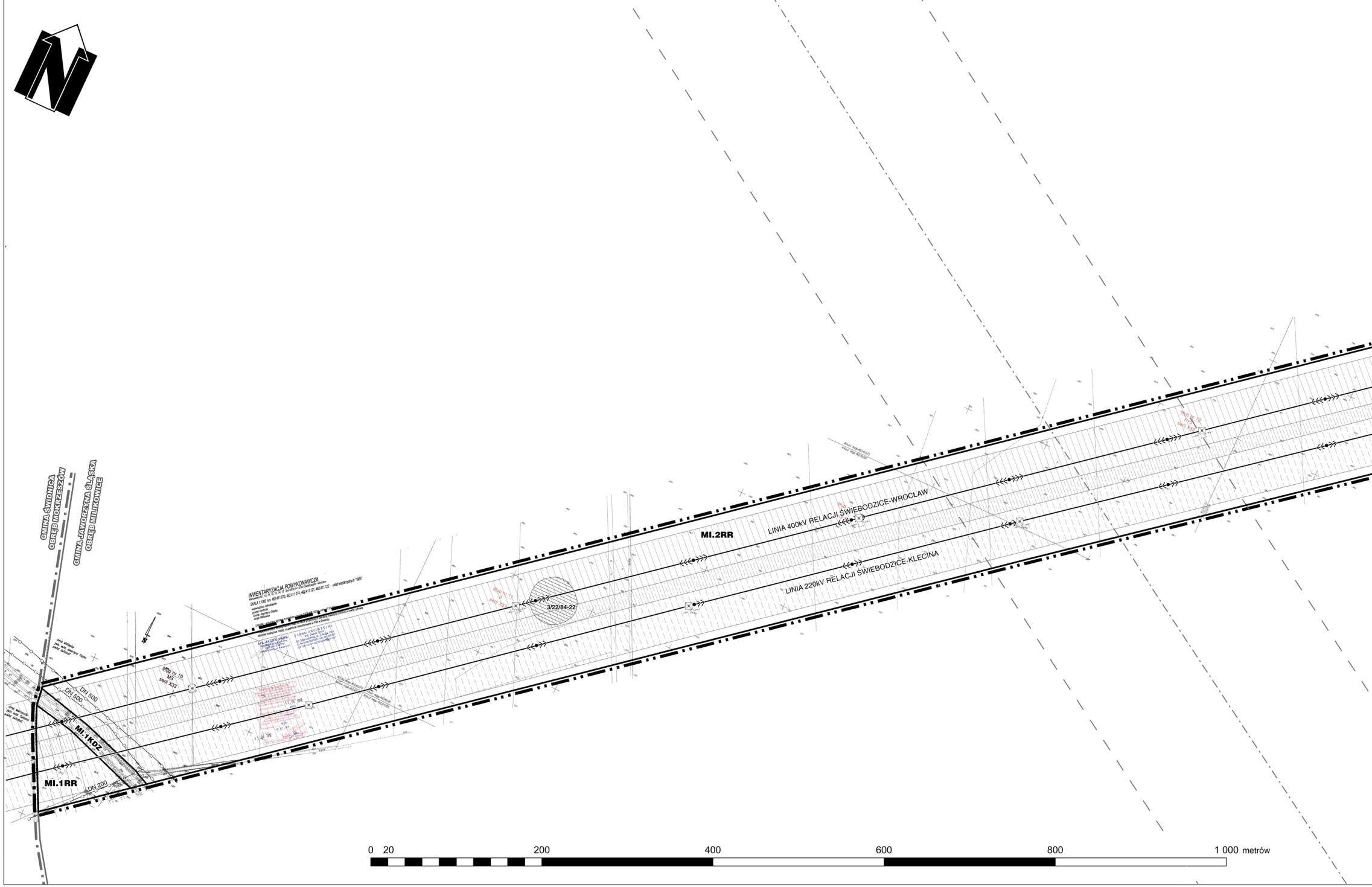
GMINA ŚWIDNICA
OBRĘB MOKRZESZÓW
GMINA JAWORZYNA ŚLĄSKA
OBRĘB MILIKOWICE
INWENTARYZACJA POWYKONAWCZA
słup nr 10
M3
serii X33
DN 500
DN 500
DN 200
MI.1KDZ
MI.1RR
MI.2RR
słup nr 11
P
serii X33
3/22/84-22
LINIA 400kV RELACJI ŚWIEBODZICE-WROCŁAW
LINIA 220kV RELACJI ŚWIEBODZICE-KLECINA
0
20
200
400
600
800
1 000 metrów

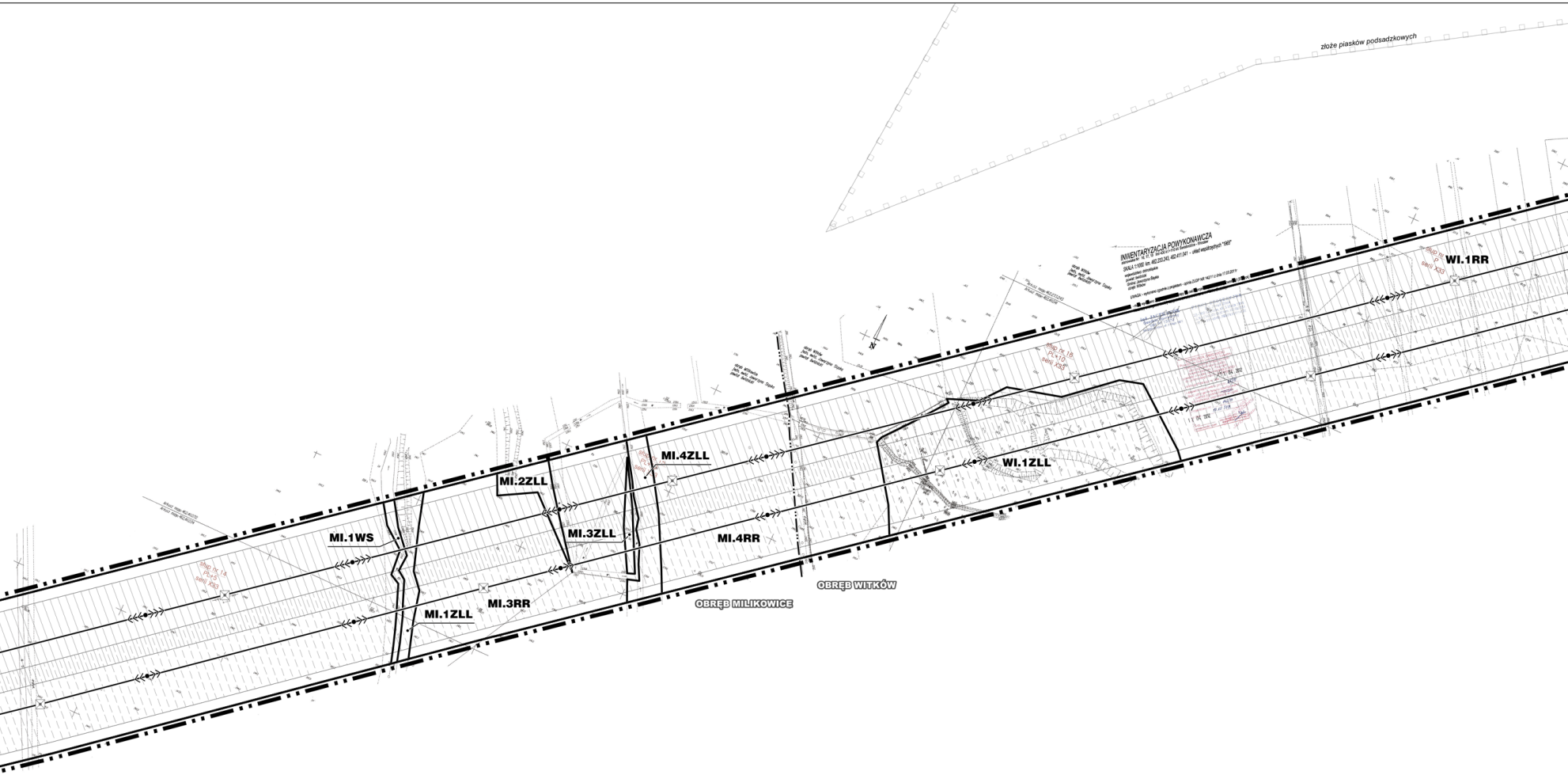

złoże piasków podsadzkowych
INWENTARYZACJA POWYKONAWCZA
WI.1RR
WI.1ZLL
MI.4ZLL
MI.2ZLL
MI.3ZLL
MI.1WS
MI.4RR
MI.1ZLL
MI.3RR
OBRĘB WITKÓW
OBRĘB MILIKOWICE

WYRYS ZE STUDIUM UWARUNKOWAŃ I KIERUNKÓW ZAGOSPODAROWANIA PRZESTRZENNEGO GMINY JAWORZYNA ŚLĄSKA

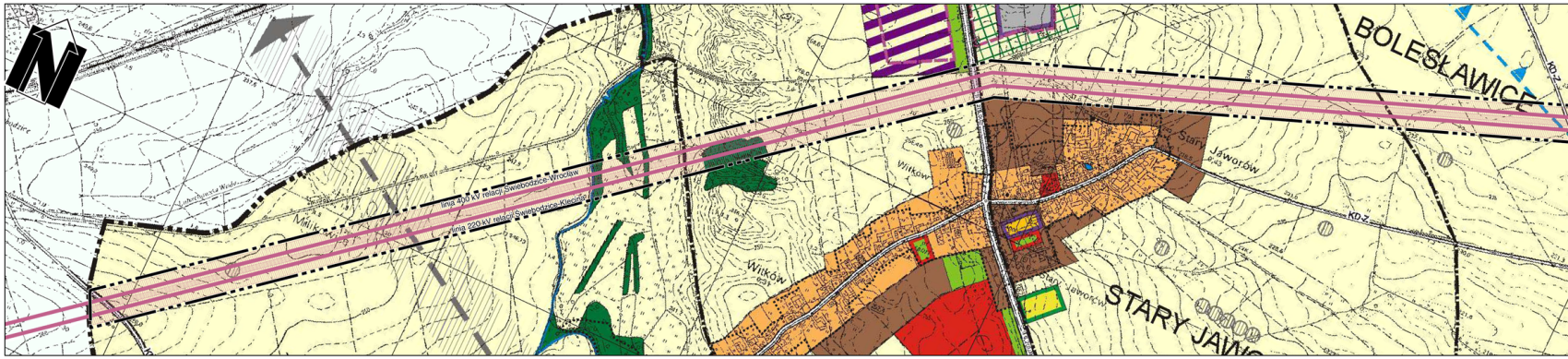

N
BOLESŁAWICE
Stary Jaworów
Witków
Milikowice
linia 400 kV relacji Świebodzice-Wrocław
linia 220 kV relacji Świebodzice-Klecina
KD-Z
STARY JAWO

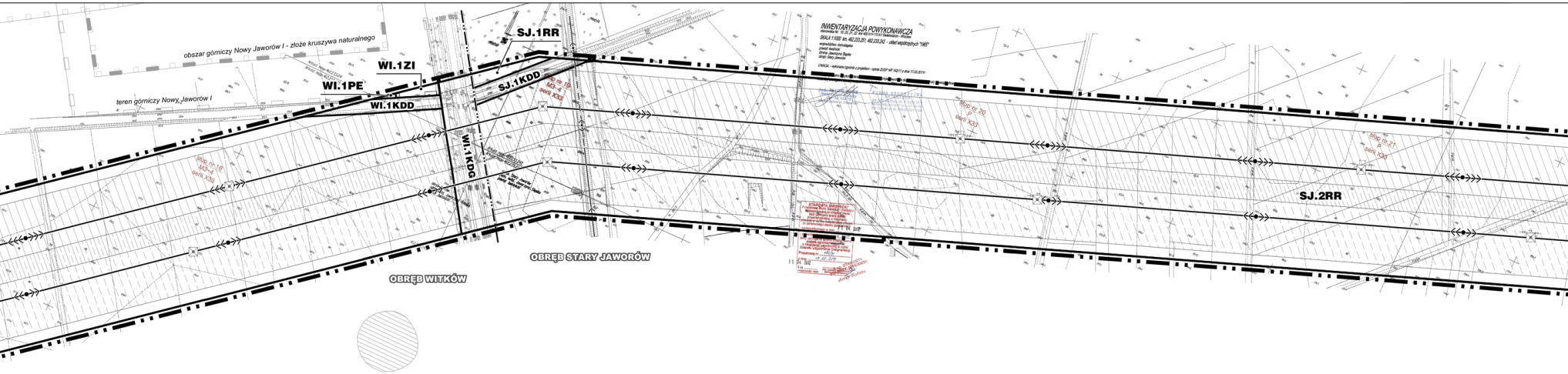
obszar górniczy Nowy Jaworów I - złoże kruszywa naturalnego
teren górniczy Nowy Jaworów I
WI.1ZI
WI.1PE
WI.1KDD
SJ.1RR
SJ.1KDD
WI.1KDG
SJ.2RR
INWENTARYZACJA POWYKONAWCZA
SKALA 1:1000
słup nr 18
słup nr 20
słup nr 21
seria X33
OBRĘB STARY JAWORÓW
OBRĘB WITKÓW

SKALA 1: 10 000

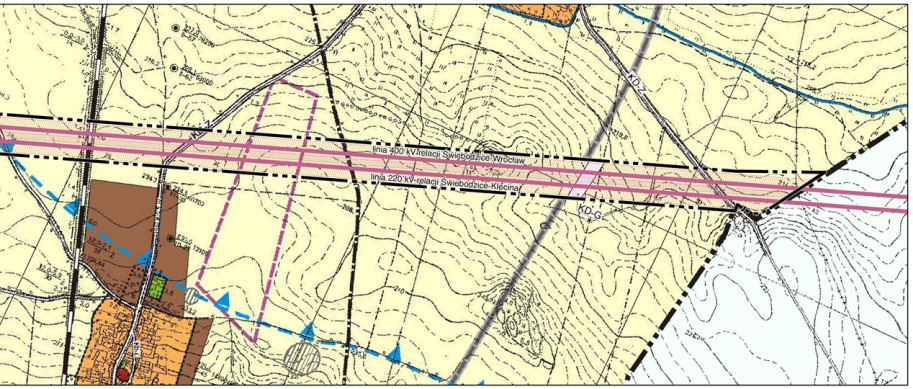
linia 400 kV relacji Świebodzice-Wrocław
linia 220 kV relacji Świebodzice-Klecina
KD-G
KDZ

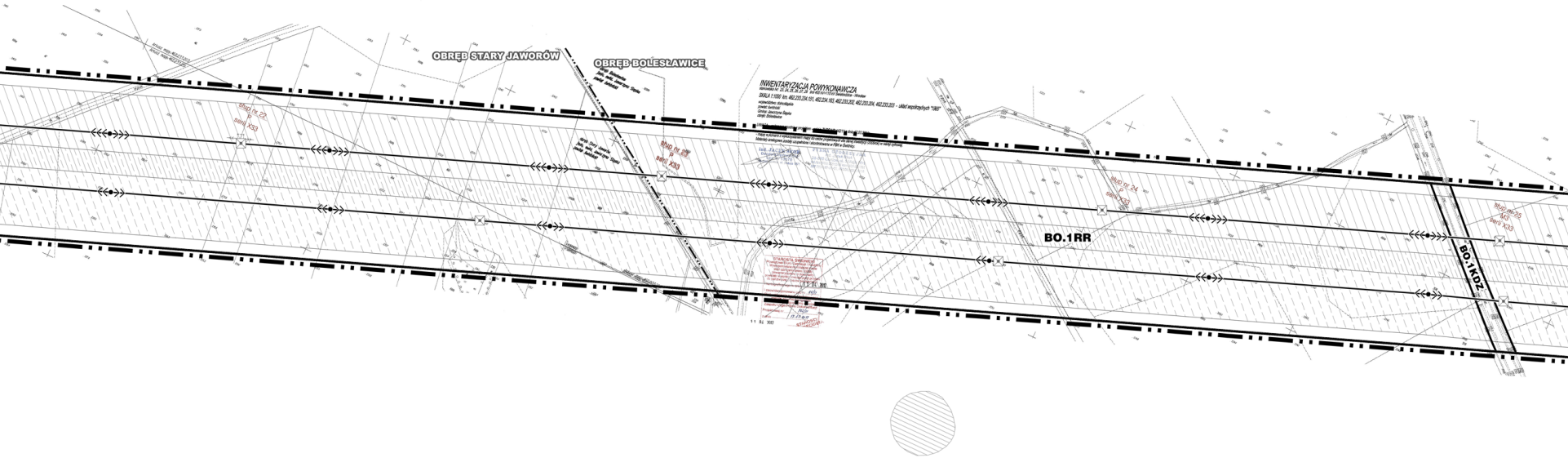
OBRĘB STARY JAWORÓW
OBRĘB BOLESŁAWICE
INWENTARYZACJA POWYKONAWCZA
SKALA 1:1000 km. 462.233.234.151, 462.234.183, 462.233.202, 462.233.204, 462.233.203 - układ współrzędnych "1965"
województwo: dolnośląskie
powiat: świdnicki
Gmina: Jaworzyna Śląska
obręb: Bolesławice
słup nr 22 P serii X33
słup nr 23 P serii X33
słup nr 24 P serii X33
słup nr 25 M3 serii X33
BO.1RR
BO.1KDZ
STAROSTA ŚWIDNICKI
11.04.2017

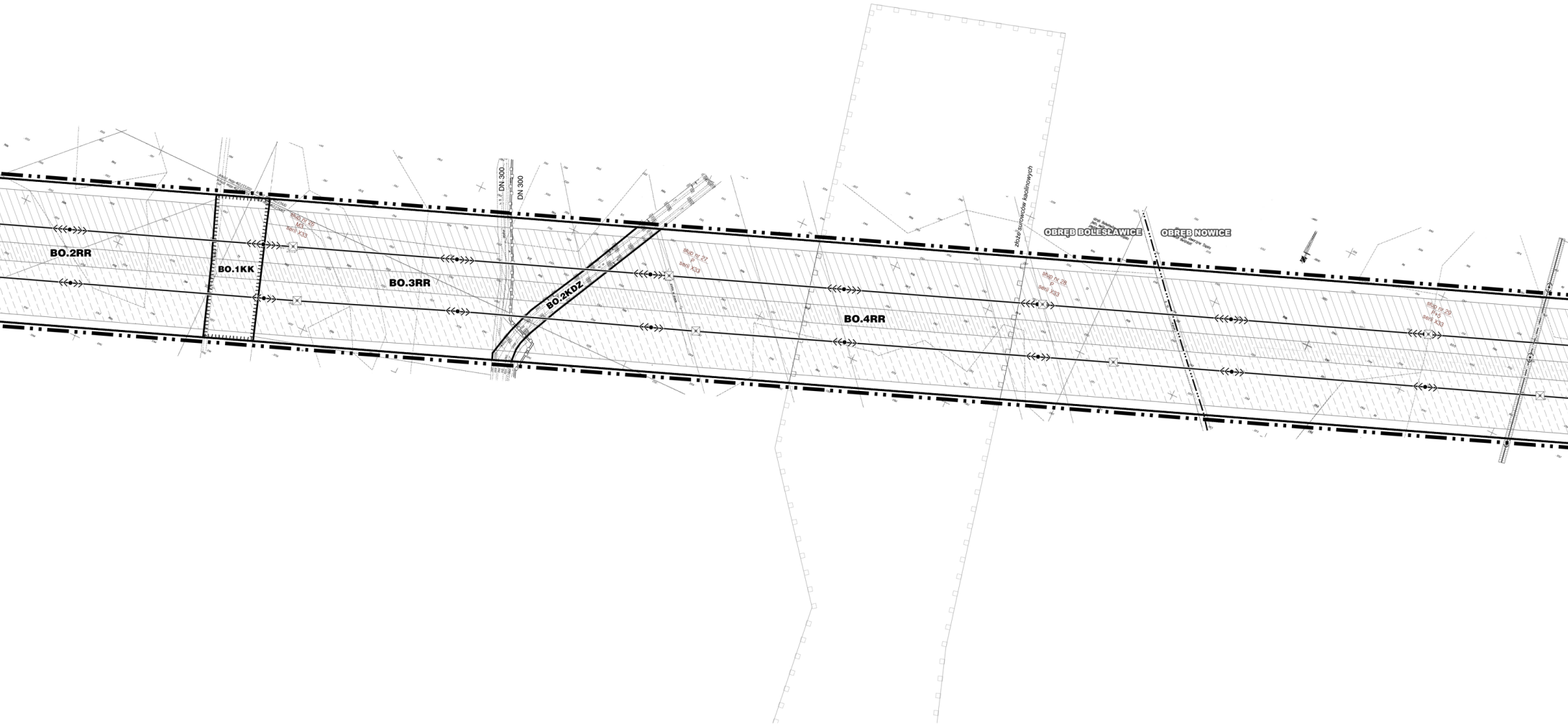
BO.2RR
BO.1KK
BO.3RR
BO.2KDZ
BO.4RR
DN 300
DN 300
słup nr 26
M3
serii X33
słup nr 27
P
serii X33
złoże surowców kaolinowych
słup nr 28
P
serii X33
OBRĘB BOLESŁAWICE
OBRĘB NOWICE
słup nr 29
P+5
serii X33

LEGENDA:

OZNACZENIA UMOŻLIWIAJĄCE LOKALIZACJĘ USTALEŃ PLANU MIEJSCOWEGO

GRANICA OBSZARU OBJĘTEGO PLANEM MIEJSCOWYM POKRYWAJĄCA SIĘ Z GRANICĄ ADMINISTRACYJNĄ GMINY JAWORZYNA ŚLĄSKA WRAZ Z TOWARZYSZĄCĄ JEJ LINIĄ ROZGRANICZAJĄCĄ TERENY

GRANICA OBSZARU OBJĘTEGO PLANEM MIEJSCOWYM NIEPOKRYWAJĄCA SIĘ Z GRANICĄ ADMINISTRACYJNĄ GMINY JAWORZYNA ŚLĄSKA WRAZ Z TOWARZYSZĄCĄ JEJ LINIĄ ROZGRANICZAJĄCĄ TERENY

GRANICA OBRĘBU GEODEZYJNEGO, PEŁNIĄCA FUNKCJĘ LINII ROZGRANICZAJĄCEJ TERENY

LINIA ROZGRANICZAJĄCA TERENY O RÓŻNYM PRZEZNACZENIU LUB RÓŻNYCH ZASADACH ZAGOSPODAROWANIA

LINIA ELEKTROENERGETYCZNA 400 kV

LINIA ELEKTROENERGETYCZNA 220 kV

NAPOWIETRZNA LINIA ELEKTROENERGETYCZNA ŚREDNIEGO NAPIĘCIA 20 kV

SKABLOWANA LINIA ELEKTROENERGETYCZNA ŚREDNIEGO NAPIĘCIA 20 kV

ZASIĘG PASA TECHNOLOGICZNEGO LINII

ZASIĘG PASA TECHNOLOGICZNEGO LINII

ZASIĘG PASA TECHNOLOGICZNEGO LINII

GRANICA TERENU ZAMKNIĘTEGO LINII K

GRANICA TERENU GÓRNICZEGO ZŁOŻA "

GRANICA UDOKUMENTOWANEGO ZŁOŻA

3/22/84-22 STANOWISKO ARCHEOLOGICZNE

NO.1RR SYMBOLE TERENÓW

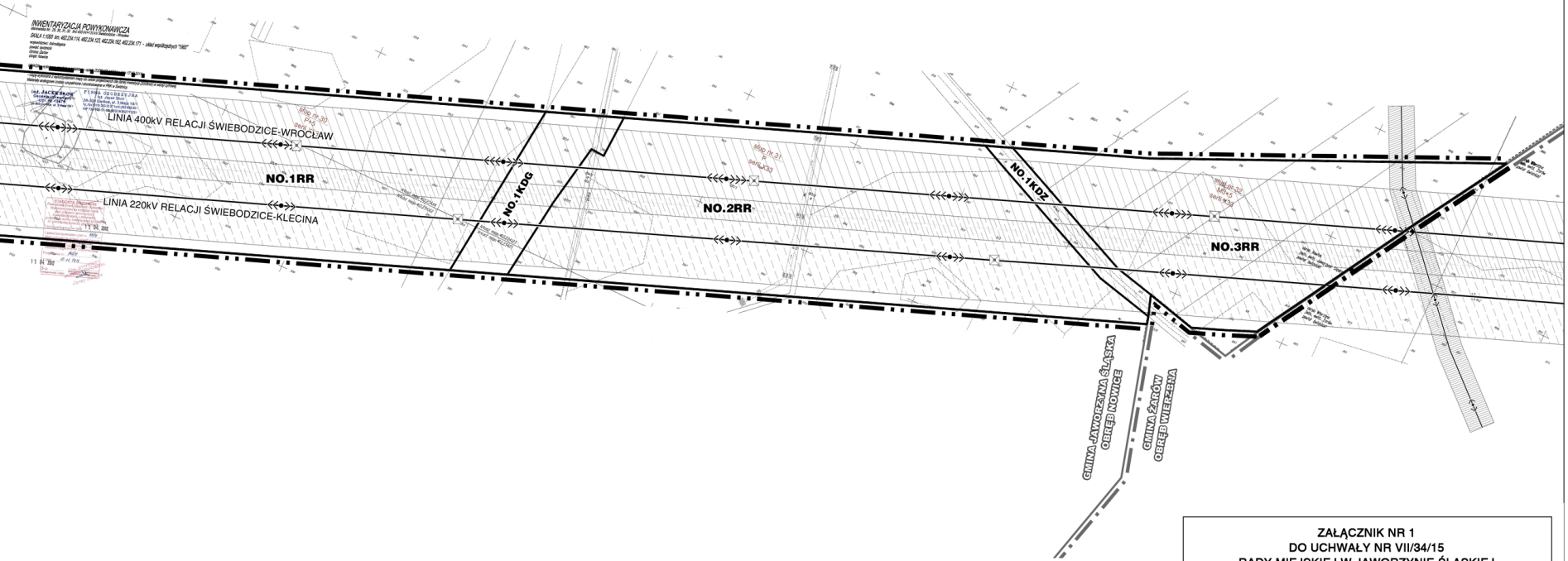
INWENTARYZACJA POWYKONAWCZA
LINIA 400kV RELACJI ŚWIEBODZICE-WROCŁAW
LINIA 220kV RELACJI ŚWIEBODZICE-KLECINA
słup nr 30
P+5
NO.1RR
NO.1KDG
NO.2RR
słup nr 31
NO.1KDZ
NO.3RR
GMINA JAWORZYNA ŚLĄSKA
OBRĘB NOWICE
GMINA ŻARÓW
OBRĘB WIERZBNA

ELEKTROENERGETYCZNEJ 400 kV

ELEKTROENERGETYCZNEJ 220 kV

ELEKTROENERGETYCZNEJ 20 kV

OLEJOWEJ

"NOWY JAWORÓW I"

SUROWCÓW KAOLINOWYCH

SYMBOLE KATEGORII TERENÓW

RR	TERENY DLA UŻYTKOWANIA ROLNICZEGO
WS	TEREN DLA ŚRÓDLĄDOWYCH WÓD POWIERZCHNIOWYCH
PE	TEREN DLA CZĘŚCI ZAKŁADU GÓRNICZEGO - LEŻĄCEJ POZA ZASIĘGIEM ZŁOŻA KRUSZYWA NATURALNEGO "NOWY JAWORÓW I" - I OBSZARU GÓRNICZEGO
ZI	TEREN DLA ZIELENI IZOLACYJNEJ ORAZ WÓD PŁYNĄCYCH
ZLL	TERENY DLA PROWADZENIA GOSPODARKI LEŚNEJ
KDG	TERENY DLA DRÓG PUBLICZNYCH KLASY GŁÓWNEJ
KDZ	TERENY DLA DRÓG PUBLICZNYCH KLASY ZBIORCZEJ
KDD	TERENY DLA DRÓG PUBLICZNYCH KLASY DOJAZDOWEJ
KK	TEREN DLA LINII KOLEJOWEJ ORAZ TOWARZYSZĄCYCH OBIEKTÓW I URZĄDZEŃ

OZNACZENIA NIE BĘDĄCE USTALENIAMI PLANU MIEJSCOWEGO

▬ · ▬	GRANICA ADMINISTRACYJNA GMINY JAWORZYNA ŚLĄSKA
▭	GRANICA TERENU GÓRNICZEGO ZŁOŻA "NOWY JAWORÓW I" POZA OBSZAREM OPRACOWANIA
▬	GRANICA OBSZARU GÓRNICZEGO ZŁOŻA "NOWY JAWORÓW I" POZA OBSZAREM OPRACOWANIA
▫	GRANICA UDOKUMENTOWANYCH ZŁÓŻ POZA OBSZAREM OPRACOWANIA
— · —	ORIENTACYJNY PRZEBIEG PLANOWANEJ DROGI EKSPRESOWEJ
☒	SŁUP SIECI ELEKTROENERGETYCZNYCH NAJWYŻSZYCH NAPIĘĆ
▨	STANOWISKO ARCHEOLOGICZNE POZA OBSZAREM OPRACOWANIA
—·—	MAGISTRALA WODOCIĄGOWA

PEŁNE DEFINICJE OZNACZEŃ SĄ ZAWARTE W CZĘŚCI TEKSTOWEJ PLANU

ZAŁĄCZNIK NR 1
DO UCHWAŁY NR VII/34/15
RADY MIEJSKIEJ W JAWORZYNIE ŚLĄSKIEJ
Z DNIA 29 CZERWCA 2015 R.

ECOLAND
BIURO URBANISTYCZNE
53-021 Wrocław ul. Korfantego 15, tel/fax: (71) 341 28 54, 341 28 56

GMINA
JAWORZYNA ŚLĄSKA

MIEJSCOWY PLAN ZAGOSPODAROWANIA PRZESTRZENNEGO DLA LINII 400 kV W OBRĘBACH MILIKOWICE, WITKÓW, STARY JAWORÓW, BOLESŁAWICE I NOWICE GMINA JAWORZYNA ŚLĄSKA

RYSUNEK PLANU MIEJSCOWEGO

GŁÓWNY PROJEKTANT
DYREKTOR BIURA

mgr inż. arch. MAREK WILAND

PROJEKTANCI:
mgr inż. KATARZYNA DROBOT
mgr inż. GRZEGORZ GARNIEC
mgr inż. JOANNA HARTMAN-ŁESIUK
mgr inż. EDYTA JAWORSKA
mgr inż. KAROLINA LESICZKA
mgr inż. GRZEGORZ ŁESIUK
mgr inż. ELŻBIETA OLCZYK
mgr inż. ALICJA WOJDA
mgr inż. MARZENA WOLNY
mgr inż. KAMIL ZALEWSKI

WROCŁAW
CZERWIEC 2015