

GMINA JAWORZYNA ŚLĄSKA

MIEJSCOWY PLAN ZAGOSPODAROWANIA PRZESTRZENNEGO OBSZARU WSI BAGIENIEC







RYSUNEK PLANU SKALA 1:2000

Załącznik graficzny do Uchwały Nr XXV/35/2000
Rady Miejskiej Jaworzyna Śl. z dn. 29.08.2000r.

P r o j e k t a n t :
mgr inż. arch. Agnieszka Kwaśniak
nr uprawnień urbanistycznych 401/88

Asystent projektanta:
mgr inż. Marta Wiszczuk
mgr inż. Mariusz Wiszczuk

LEGENDA:

	Granice terenu objętego planem miejscowym
	Linie rozgraniczające tereny o różnym rodzaju zagospodarowania
	Orientacyjne linie podziału wewnętrznego
	Obowiązujące linie zabudowy
	Nieprzekraczalne linie zabudowy
	Dopuszczalne strefy wjazdów na poszczególne działki

